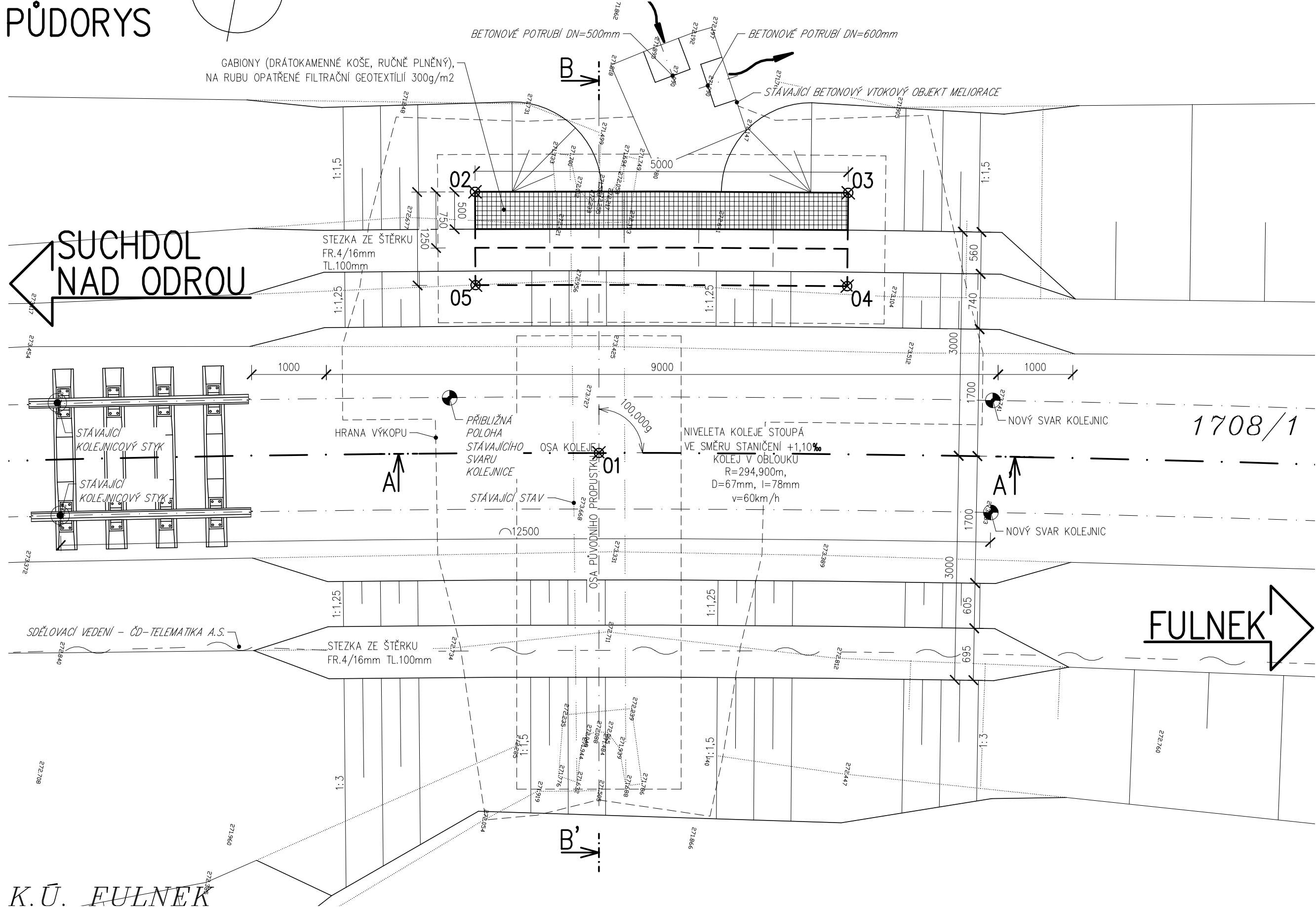
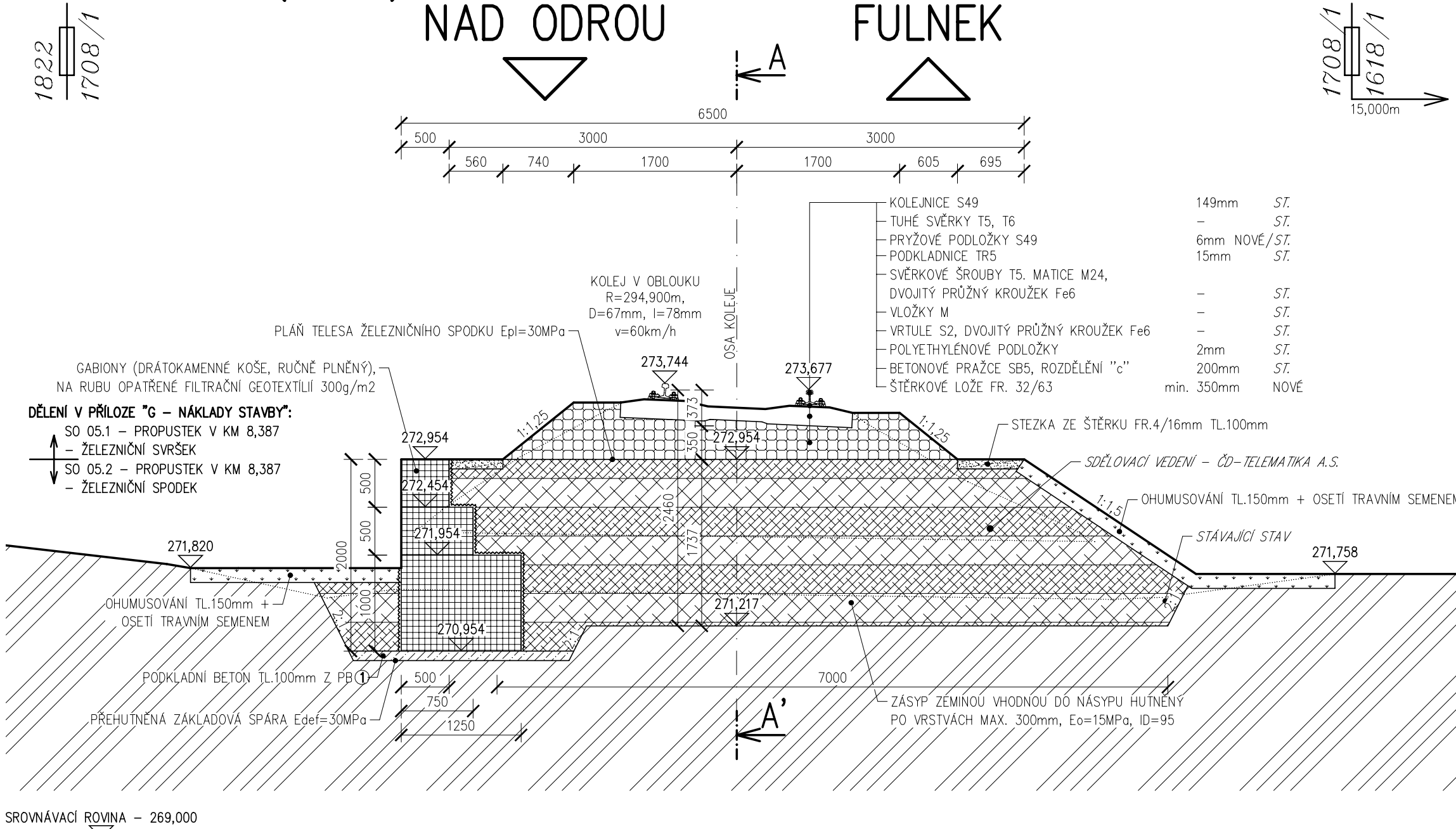


NOVÝ STAV – PŘEHLEDNÉ VÝKRESY  
M 1:50  
PŮDORYS



K.Ů. FULNER

PŘÍČNÝ ŘEZ (B-B') SUCHDOL  
NAD ODROU  
FULNEK



POZNÁMKY:

- PRO ZPŘEHLEDNĚNÍ ŘEZU NEJSOU NA VÝKRESE ZOBRAZENY NĚKTERÉ VIDITELNÉ HRANY
- PŘI STAVEBNÍ ÚPRAVĚ PROPUSTKU NUTNO RESPEKTOVAT PODZEMNÍ A NADZEMNÍ INŽENÝRSKÉ SÍTĚ PŘED ZAHÁJENÍM STAVEBNÍCH PRACÍ BUDOU JEDNOTLIVÉ PODZEMNÍ SÍTĚ VYTÝČENY SVÝMI SPRÁVCI
- PŘED ZAHÁJENÍM STAVBY JE NUTNÉ VYTÝČENÍ HRANIC OKOLNÍCH POZEMKŮ SOUSEDÍCÍCH SE STAVBOU
- VEDENÍ INŽENÝRSKÝCH SÍTÍ BUDE OCHRÁNĚNO PO DOBU VÝSTAVBY PROTI KRADEŽI VLOŽENÍM DO CHRÁNICKY

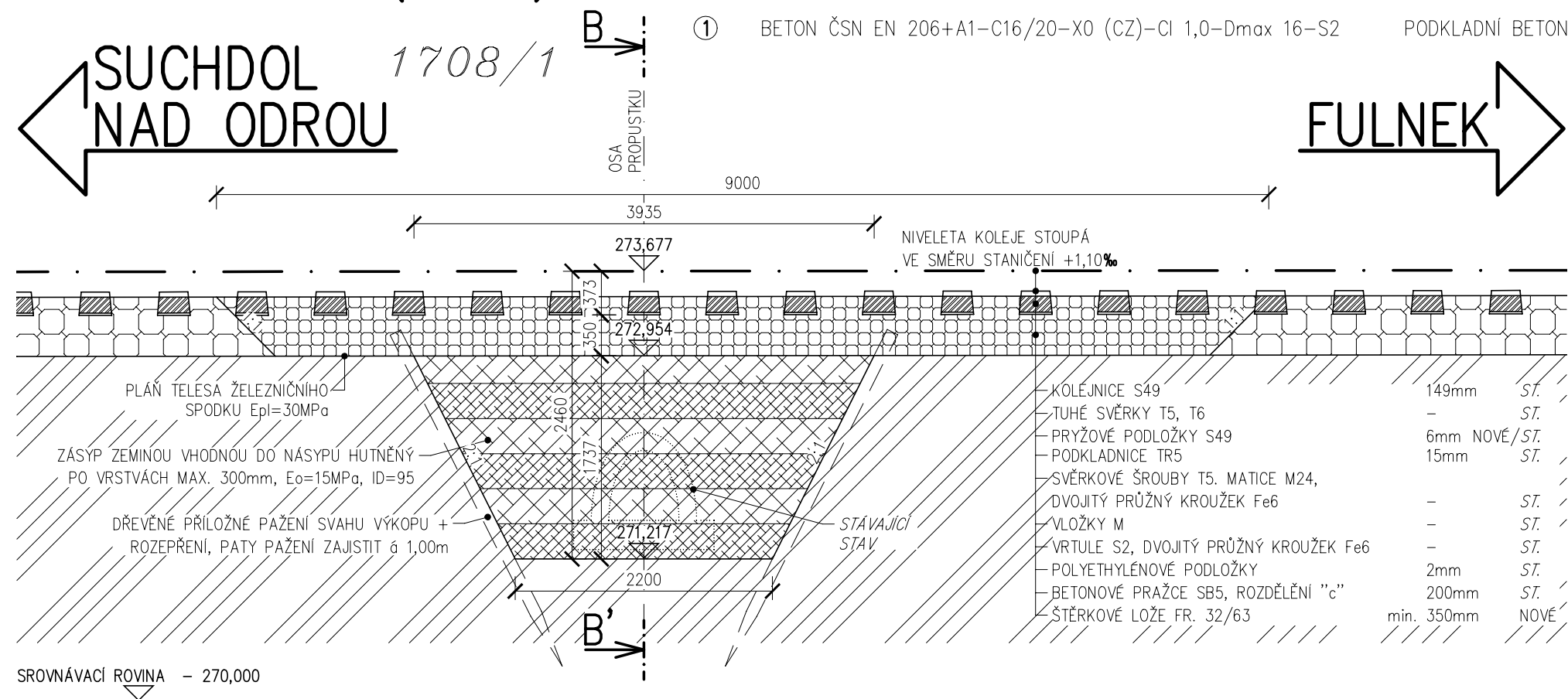
VYTÝČOVANÉ BODY

01	Y = 498111.928	X = 1113917.699	Z = 273,677	OSA PROPUSTKU/NIVEL. KOLEJE
02	Y = 498115.057	X = 1113919.976	Z = 270,954	GABION – DOLNÍ ROH
03	Y = 498115.966	X = 1113915.060	Z = 270,954	GABION – DOLNÍ ROH
04	Y = 498114.734	X = 1113914.842	Z = 270,954	GABION – DOLNÍ ROH
05	Y = 498113.829	X = 1113919.738	Z = 270,954	GABION – DOLNÍ ROH

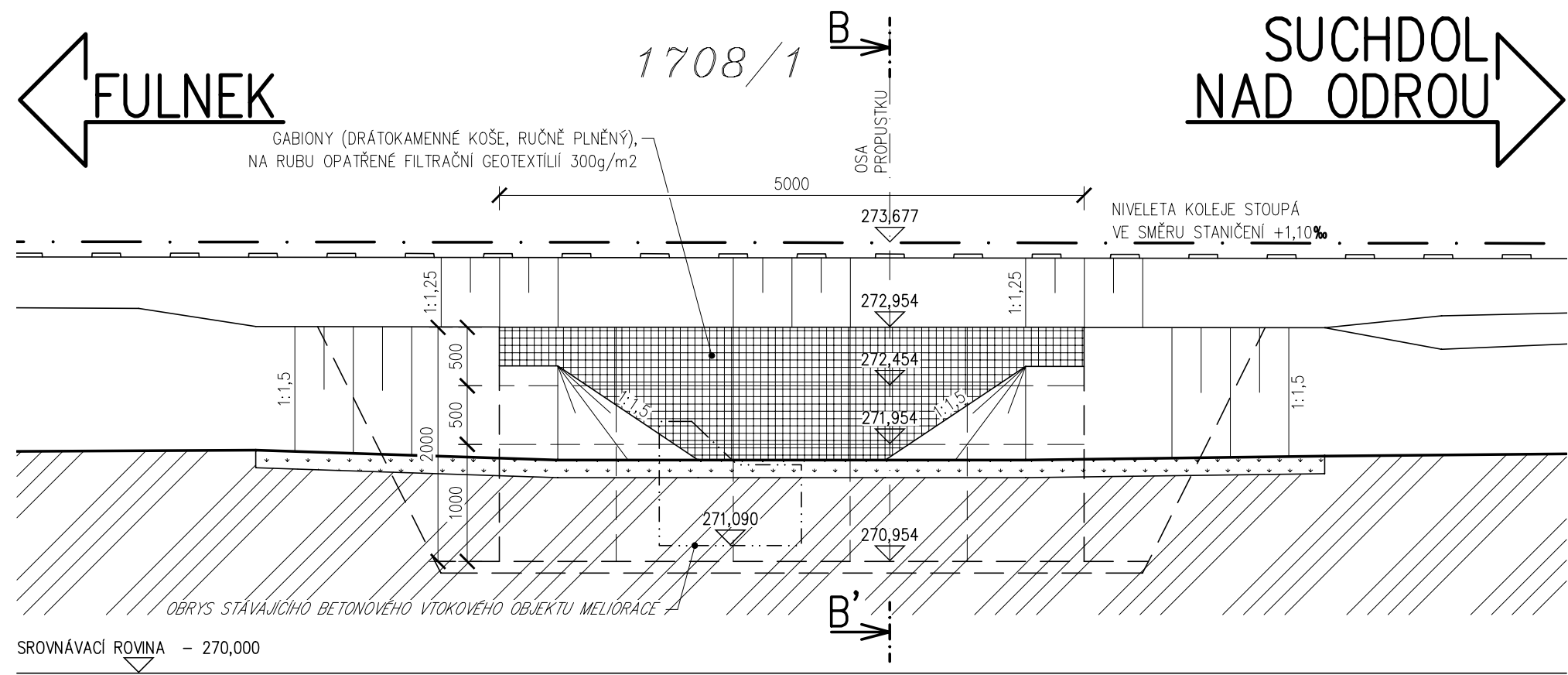
LEGENDA KATASTRU:

- HRANICE KATASTRÁLNÍCH ÚZEMÍ
- HRANICE PARCELY KATASTRU NEMOVITOSTÍ
- ČÍSLO PARCELY KATASTRU NEMOVITOSTÍ
- HRANICE PARCELY ZJEDNODUŠENÉ EVIDENCE
- ČÍSLO PARCELY ZJEDNODUŠENÉ EVIDENCE

PODÉLNÝ ŘEZ (A-A')  
SUCHDOL  
NAD ODROU  
FULNEK



POHLED NA OPĚRNOU ZEď



TÚ: 1971 - SUCHDOL NAD ODROU - FULNEK  
DÚ: 02 - SUCHDOL NAD ODROU - FULNEK

VÝŠKOVÝ SYSTÉM: BALT PO VYROVNÁNÍ  
SOUDRADNICOVÝ SYSTÉM: S-JTSK

OZNAČENÍ	POPIS ZMĚNY	DATUM	PODPIS
HIP	ZODP. PROJEKTANT	VYPRACOVAL	KONTROLOVAL
ING. TOMÁŠ PÁTEČEK	ING. MARTIN VAŠÁK	ING. TOMÁŠ PÁTEČEK	ING. MARTIN VAŠÁK
OBJEDNATEL: SPRÁVA ŽELEZNIC, S.O. DLÁŽEŇÁ 10037, 110 00 PRAHA 1			
KRAJ: MORAVSKOSLEZSKÝ ORP: NOVÝ JiČÍN KATASTR: HLADKÉ ŽIVOTICE, STACHOVICE, FULNEK			
STAVBA:		FORMÁT	6x A4
ČÁST:		DATUM	ŘÍJEN 2021
SO 05 - PROPUSTEK V KM 8,387		STUPEŇ	P
NOVÝ STAV - PŘEHLEDNÉ VÝKRESY		ČÍSLO ZAK.	2021714
		MĚŘÍTKO	1:50
		ČÍSLO PŘÍLOHY:	ČÍSLO PARCE:
		E.1.4.05.03	

Dokumentaci lze užívat pouze ve smyslu příslušné smlouvy o dílo výkres, či jeho část, může být kopírován nebo jiným způsobem rozšiřován pouze po předchozím souhlasu M-Projekt, inženýrské a mostní konstrukce, s.r.o.